

SECRETARIA DE INFRAESTRUTURA

1º QUADRIMESTRE ANO 2025

METAS FÍSICAS



RECUPERAÇÃO/CONSERVAÇÃO DE RODOVIAS ESTRADAS E LINHAS

SERVIÇOS: UTILIZADO CAMINHÃO BASCULANTE, MOTONIVELADORA, ESCAVADEIRA HIDRAULICA, ROLO COMPACTADOR, TRATOR ESTEIRA, RETROESCAVADEIRA, CAMINHÃO E VEICULOS PARA ASSISTÊNCIA.
OBJETO: CASCALHAMENTO, PATROLAMENTO, ATERRO, TAPA BURACO, DRENAGEM E REABERTURA DE ESTRADA.



IMPLANTAÇÃO DE BUEIRO NAS RODOVIAS ESTRADAS E LINHAS

**SERVIÇOS: UTILIZADO CAMINHÃO BASCULANTE,
MOTONIVELADORA, ESCAVADEIRA HIDRAULICA,
RETROESCAVADEIRA, CAMINHÃO E VEICULOS PARA
ASSISTÊNCIA.**

**OBJETO: IMPLANTAÇÃO DE TUBO EM CONCRETO
ARMADO DE DIVERSOS DIÂMETROS COM ESCAVAÇÃO E
ATERRO EM SUBSTUIÇÃO A PONTES BUEIRO DE
MADEIRA.**





lo loreto milagrosa

RECONSTRUÇÃO DE PONTE EM DIVERSAS ESTRADAS E LINHAS



SERVIÇOS: UTILIZADO CAMINHÃO BASCULANTE, MOTONIVELADORA, ESCAVADEIRA HIDRAULICA, RETROESCAVADEIRA, CAMINHÃO E VEICULOS PARA ASSISTÊNCIA.

OBJETO: RECONSTRUÇÃO/MANUTENÇÃO DE PONTES E PONTILHÃO DE MADEIRA.





Latitude: 10°17'45"S
Longitude: 58°51'60"W
Altitude: 179.7±20 m
Precisão: 5.0 m
Tempo: 08-11-2024 15:20
Nota: Ponte do Rio karoso,

Powered by NoteCam

RECONSTRUÇÃO DE PONTE



PONTE RIO LORETO – MILAGROSA





Latitude: 10°15'24"S
Longitude: 59°23'16"W
Elevação: 223.39±25 m
Precisão: 1.6 m
Tempo: 11-10-2024 17:26
Nota: reforma do Rio taboca


Powered by NoteCam

RECONSTRUÇÃO DE PONTE



MANUTENÇÃO PONTE RIO TABOCA





ntido Aripuana

PATROLAMENTO DE ESTRADA



RECUPERAÇÃO/CONSERVAÇÃO ESTRADA –
DISTRITO DE CONSELVAN





RECONSTRUÇÃO DE PONTE



LINHA CAPUCHO – DISTRITO DE CONSELVAN



METAS FISICAS 1º QUADRIMESTRE ANO 2025

SINFRA

EXECUTADO

DESCRIÇÃO DO EXECUTADO/LOCAL	REC. PONTE	BUEIRO
IMPLANTAÇÃO DE BUEIRO EM TUBO DE CONCRETO 1,20 X 1,00 NA LINHA CARPEGIANE		1
IMPLANTAÇÃO DE BUEIRO EM TUBO DE CONCRETO 1,20 X 1,00 NA AR II - EVILTON		1
IMPLANTAÇÃO DE BUEIRO EM TUBO DE CONCRETO 1,20 X 1,00 NA GLEBA ITAUBA AR II		1
IMPLANTAÇÃO DE BUEIRO DE MADEIRA - LINHA BRITEX		1
IMPLANTAÇÃO DE BUEIRO EM TUBO DE CONCRETO 0,80 X 1,00 NA RODOVIA MT 183 - BICA DAGUA		2
IMPLANTAÇÃO DE BUEIRO EM TUBO DE CONCRETO 0,80 X 1,00 NA RODOVIA MT 183		2
IMPLANTAÇÃO DE BUEIRO EM TUBO DE CONCRETO 0,80 X 1,00 NA RODOVIA MT 183 - FAZENDA PARAISO		1

METAS FISICAS 1º QUADRIMESTRE ANO 2025

SINFRA EXECUTADO

DESCRIÇÃO DO EXECUTADO/LOCAL	REC. PONTE	BUEIRO	KM VIA
IMPLANTAÇÃO DE BUEIRO EM CONCRETO 1,00 X 1,50 MT NA VICINAL 11 ACESSO PARA AGROVILA - COTRIGUAÇU			
MANUTENÇÃO DA CABECEIRA DA PONTE DE MADEIRA EXTENSÃO 31,00 X 5,00 NO RIO LORETO NA LOCALIDADE DA MILAGROSA	1		
RECONSTRUÇÃO DE PONTE DE MADEIRA NA GLEBA ITAUBA	1		
RECONSTRUÇÃO DA PONTE DE MADEIRA EXTENSÃO 6,00 X 5,00 NA ESTRADA DO LONTRA	1		
RECONSTRUÇÃO DE PONTE DE MADEIRA NA VICINAL 11	1		
PATROLAMENTO ATERRO DE ATOLERIO NA ESTRADA PURAQUE			5
RECONSTRUÇÃO DE PONTE ESTRADA PURAQUE GLEBA 100 ALQUEIRE	1		
IMPLANTAÇÃO DE BUEIRO ESTRADA PURAQUE GLEBA 100 ALQUEIRE		1	

METAS FISICAS 1º QUADRIMESTRE ANO 2025

SINFRA EXECUTADO

DESCRIÇÃO DO EXECUTADO/LOCAL	REC. PONTE	BUEIRO	KM VIA
MANUTENÇÃO DE ESTRADA TAPA BURACO NA RODOVIA MT 208			1
IMPLANTAÇÃO DE BUEIRO EM CONCRETO 0,80 X 1,00 MT NO RIO BRANCO		2	
IMPLANTAÇÃO DE BUEIRO EM CONCRETO 1,00 X 0,80 NA ASA DA SERRA PROXIMO ALEX		1	
IMPLANTAÇÃO DE BUEIRO DE MADEIRA NA LINHA UNIAO		2	
IMPLANTAÇÃO DE BUEIRO DE MADEIRA NO VALE SONHO		2	
IMPLANTAÇÃO DE BUEIRO EM CONCRETO 1,00 X 1,20 NA GLEBA ITAUBA LINHA ARII		2	
CORREÇÃO DE ATOLEIRO NA LINHA LOCALIDADE DO LONTRA			2
RECONSTRUÇÃO DE PONTE NA GLEBA CAFEZAL LINHA DE ACESSO PARA ALDEIA ARARA	1		
REFORMA DE PONTE LINHA DE ACESSO PARA ESTRADA DA CAFUNDO	1		
PATROLAMENTO CORREÇÃO DE ATOLEIRO NA MILAGROSA - LINHA 06			2

METAS FISICAS 1º QUADRIMESTRE ANO 2025

SINFRA

EXECUTADO

DESCRIÇÃO DO EXECUTADO/LOCAL	KM VIA	EXECUTADO
DRENAGEM/ESCOAMENTO DE AGUA ESTRADA NA LINHA CAFEZAL	35	
CORREÇÃO DE ATOLEIRO NA ESTRADA PURAQUE	4	3
DRENAGEM/ESCOAMENTO E ATERRO DE ATOLEIRO DE AGUA ESTRADA NA LINHA UNIÃO	2	2
DRENAGEM/ESCOAMENTO E ATERRO DE ATOLEIRO DE AGUA RODOVIA MT 420	2	
CORREÇÃO DE ATOLEIRO NA LINHA DA NOVA UNIÃO	2	2
PATROLAMENTO/ TAPA BURACO NA LINHA DA NOVA UNIÃO	30	
CORREÇÃO DE ATOLEIRO NA LINHA DO LONTRA	3	3
PATROLAMENTO ATERRO NA RODOVIA MT 208	25	4
CORREÇÃO DE EROSÃO NA ESTRADA MORENA ANTIGA	2	1

METAS FISICAS 1º QUADRIMESTRE ANO 2025

SINFRA EXECUTADO

DESCRIÇÃO DO EXECUTADO/LOCAL	REC. PONTE	BUEIRO	KM VIA	EXECUTADO
PATROLAMENTO/CASCALHAMENTO NA LINHA 03 MATIAS MILAGROSA			6	
PATROLAMENTO ATERRO NA GLEBA ITAUBA LINHA ARII			3	
PATROLAMENTO /CASCALHAMENTO NA LINHA MOCOTO			15	
RECONSTRUÇÃO DA PONTE DE MADEIRA EXTENSÃO 8,00 X 5,00 LINHA MILANE NO PURAQUE	1			
PATROLAMENTO CASCALHAMENTO NA ESTRADA DE ACESSO PARA LONTRA				
TAPA BURACO E CORREÇÃO DE ATOLEIRO NA LINHA VICINAL DA RODOVIA MT 420 DE ACESSO PARA LINHA NOVA UNIAO			27	
IMPLANTAÇÃO DE BUEIRO NA LINHA VICINAL 11		3		
CORREÇÃO DE ATOLEIRO NA ESTRADA DE ACESSO PARA ALDEIA INDÍGENA ARARA				3
IMPLANTAÇÃO DE BUEIRO NA LOCALIDADE DO LONTRA PRÓXIMO CELIAO		1		

METAS FISICAS 1º QUADRIMESTRE ANO 2025

SINFRA EXECUTADO



DESCRIÇÃO DO EXECUTADO/LOCAL	REC. PONTE	BUEIRO	KM VIA	
REBAIXAMENTO REABERTURA E CASCALHAMENTO DA SERRA NA LINHA PURAQUE			3	1
TAPA BURACO E CORREÇÃO DE ATOLEIRO NA VICINAL DE ACESSO PARA AGROVILA			6	2
RECONSTRUÇÃO DA PONTE DE MADEIRA NA LINHA SARGENTO HELIO - FESTIVAL DE PESCA	1	1		
RECONSTRUÇÃO DA PONTE DE MADEIRA EXTENSÃO 06, X 5,00 NA GLEBA ITAUBA AR II	1			
RECONSTRUÇÃO DE PONTE DE MADEIRA 8,00 X 5,00 MT LINHA BEIRA RIO	1			
CORREÇÃO DE ATOLEIRO LINHA BEIRA RIO			3	1
CASCALHAMENTO NA LOCALIDADE DO LONTRA			23	

METAS FISICAS 1º QUADRIMESTRE ANO 2025

SINFRA

DISTRITO DE CONSELVAN



DESCRIÇÃO DO EXECUTADO/LOCAL	REC. PONTE	BUEIRO	KM VIA	EXECUTADO
CASCALHAMENTO MORRO LINHA UNIAO			6	
PATROLAMENTO MT 208 SENTIDO ARIPUANA			45	1
PATROLAMNETO MT 208 SENTIDO RONDONIA		1	22	
RECUPERAÇÃO PONTE MT 208 SENTIDO RONDONIA	1			
CASCALHAMENTO NA LINHA MONTE DAS OLIVEIRAS		1	14	
ALINHAMENTO PONTO CEGO LINHA MONTE DAS OLIVEIRAS		1	3	1
CASCALHAMENTO LINHA BAIXAO DAS OLIVEIRAS KM 04			4	
CASCALHAMENTO LH BAIXAO DAS OLIVEIRAS MANUTENÇÃO DE PONTE	1		16	

METAS FISICAS 1º QUADRIMESTRE ANO 2025

SINFRA

DISTRITO DE CONSELVAN



DESCRIÇÃO DO EXECUTADO/LOCAL	REC. PONTE	BUEIRO	KM VIA	
RECUPERAÇÃO DE BUEIRO LINHA UNIAO KM 07		1		
RECUPERAÇÃO DE PONTES NA LINHA RONDONINHA	1			
RECUPERAÇÃO DE PONTES LINHA CONQUISTA	1			1
RECUPERAÇÃO DE BUEIRO LINHA 48	1			
RECUPERA DE BUEIRO LINHA 48		1		
RECUPERAÇÃO DE BUEIRO LH MARINEPAR KM 05		1		
RECUPERAÇÃO DE BUEIRO LH RONDONIHA		1		
RECUPERAÇÃO TRECHOS LH ELIANE SENTIDO VALE			8	

METAS FISICAS 1º QUADRIMESTRE ANO 2025

SINFRA

DISTRITO DE CONSELVAN



DESCRIÇÃO DO EXECUTADO/LOCAL	REC. PONTE	BUEIRO	KM VIA	
RECUPERAÇÃO BUEIRO LH MARINEPAR		1		
RECUPERAÇÃO DE PONTE E BUEIRO LH CARPSUL	1			1
RECUPERAÇÃO PONTE E BUEIRO LH CARPSUL	1			1
RECUPERAÇÃO PONTE E BUEIRO LH 46	1	1		
INSTALAÇÃO DE BUEIRO NA LH MONTE DAS OLIVEIRAS		1		
RECUPERAÇÃO DE PONTE E CASCALHAMENTO LH 48	1			1
recuperação de bueiro no travessao entre lh 01 e sm		1		
casalhamento linha amazonas			16	

METAS FISICAS 1º QUADRIMESTRE ANO 2025

SINFRA

DISTRITO DE CONSELVAN



DESCRIÇÃO DO EXECUTADO/LOCAL	REC. PONTE	BUEIRO	KM VIA	
RECUPERAÇÃO DE BUEIRO E PONTE LH CAPUCHO	1	1		
CASCALHAMENTO LH MONTE DAS OLIVEIRAS			15	
RECUPERAÇÃO DE BUEIROS LH CARP SUL		2		
RECUPERAÇÃO DE BUEIRO LH PROGRESSINHO	2			
CASCALHAMENTO/ESGOTAMENTO DE AGUA MT 208			20	
CASCALHAMENTO /ESGOTAMENTO DE AGUA MT 208			3	
RECUPERAÇÃO DE PONTE LH INDIO 01	1			
SERVIÇO LIMPEZA DE BUEIROS LH UNIAO				2

METAS FISICAS 1º QUADRIMESTRE ANO 2025

SINFRA

DISTRITO DE CONSELVAN



DESCRIÇÃO DO EXECUTADO/LOCAL	REC. PONTE	BUEIRO	KM VIA
limpeza bueiros bom futuro/reforma de ponte lh indio 01	1		
CASCALHAMENTO E DESVIO DE AGUAS MT 208 VALE		1	6
RECUPERAÇÃO DE BUEIRO CONSTRUÇÃO PONTE PERIMETRO URBANO	1		
RECUPERAÇÃO DE BUEIRO/PONTE PERIMETRO URBANO	1	1	
RECUPERAÇÃO DE PONTE LH MONTE OLIVEIRA/UNIAO/TOLARDO	1	1	
RECUPERAÇÃO PONTE LH AGUIA BRANCA	1		
recuperação de ponte MT 208 PROXIMO CAMPO PAIS E FILHO	1		

METAS FISICAS 1º QUADRIMESTRE ANO 2025

SINFRA

DISTRITO DE CONSELVAN



DESCRIÇÃO DO EXECUTADO/LOCAL	REC. PONTE	BUEIRO	KM VIA
Recuperação de bueiro linha conquista		1	
Recuperação ponte lh monte oliveira/limpeza bueiro tolardo/CARPSUL	1	3	
Recuperação bueiro lh/limpeza tolardo		1	
Recuperação bueiro travessão lh 01 / conquista		1	
Recuperação bueiro e ponte indio 02 / lh Progressinho	1	1	
Recuperação ponte e bueiro MT 208 sentido vale amanhecer	1	1	
Recuperação ponte linha 48	1	1	
Recuperação bueiro linha 48		1	

METAS FISICAS 1º QUADRIMESTRE ANO 2025

SINFRA

DISTRITO DE CONSELVAN



DESCRIÇÃO DO EXECUTADO/LOCAL	REC. PONTE	BUEIRO
Recuperação bueiro e ponte Linha 46	2	2
Recuperação ponte linha marinepar	1	
Recuperação ponte travesao 01 com sm	1	
Recuperação ponte e bueiro na linha São Jose	1	1

METAS FISICAS 1º QUADRIMESTRE ANO 2025

SINFRA

EXECUTADO – MANUT URBANA

DESCRIÇÃO DO EXECUTADO/LOCAL	BUEIRO	KM VIA	EXECUTADO
RECUPERAÇÃO/ATERRO NA ESTRADA DO AEROPORTO		3	
ATERRO AREA DO CANIL E VIVEIRO MUNICIPAL 110 CARGAS			1.320 M ³
PATROLAMENTO ESTRADA LOTEAMENTO FREI CANUTO		15	
CONSERVAÇÃO/MANUTENÇÃO DA AREA VERDE INTERNO/EXTERNO DO AEROPORTO			158.400M ²
IMPLANTAÇÃO PLACA DE LOMBADA EM VIA COM PAVIMENTO			20
IMPLANTAÇÃO PLACA DE LOMBADA EM VIAS SEM PAVIMENTO			8
LIMPEZA DO LOTEAMENTO NOVA JERUSALEM			24.400m ²
LIMPEZA PATROLAMENTO COM USO DO CAMINHAO PIPA DA PISTA DE VELOCROSS		1	5

METAS FISICAS 1º QUADRIMESTRE ANO 2025

SINFRA

EXECUTADO – MANUT URBANA

DESCRIÇÃO DO EXECUTADO/LOCAL	EXECUTADO
LIMPEZA RODOVIA COM MAQUINAS E USO DE CAMINHAO PIPA	9
CONSTRUÇÃO DE SALAS ALMOXARIFADO	2
LIMPEZA REMOÇÃO DE LIXO NO LIXÃO COM USO DE MAQUINAS	480 HORAS
LIMPEZA DE BOCA DE LOBO E DESINTUPIMENTO	26
RECUPERAÇÃO DE CALÇADA EM CIMENTO CONCRETO	12 M ²
CONSERVAÇÃO DE AREA VERDE, JARDINAGEM E CANTEIRO NA AREA URBANA	4.600M ²
IMPLANTAÇÃO DE PLACA DE SINALIZAÇÃO ONIBUS ESCOLAR	20
IMPLANTAÇÃO DE PLACA DE SINALIZAÇÃO ESTACIONAMENTO	12

METAS FISICAS 1º QUADRIMESTRE ANO 2025

SINFRA

EXECUTADO – MANUT URBANA

DESCRIÇÃO DO EXECUTADO/LOCAL	KM VIA	EXECUTADO
PATROLAMENTO NA AREA URBANA	21	
IMPLANTAÇÃO DE PLACA DE SINALIZAÇÃO - PARE		10
RETIRADA DE PLACAS DE SINALIZAÇÃO NA AREA URBANA		58
RECUPERAÇÃO DE MURO NA SEDE		5M ²
CONSERVAÇÃO/RECUPERAÇÃO TAPA BURACO VIA PAVIMENTADA		300M ²
PODA DE ÁRVORE E REMOÇÃO/LIMPEZA DA PODA		53
LIMPEZA DESARGETA/MEIO FIO		30KM
RECUPERAÇÃO DE SARGETA COM CIMENTO EM CONCRETO		9 KM
PINTURA DE MEIO FIO		25 KM

METAS FISICAS 1º QUADRIMESTRE ANO 2025

SINFRA

EXECUTADO – MANUT URBANA

DESCRIÇÃO DO EXECUTADO/LOCAL	EXECUTADO
CONSTRUÇÃO DE MEIO FIO	200 MT
PLANTIO NA AREA NO OÁSIS COM FLORES ORNAMENTAIS	70 UNID
CONSTRUÇÃO DE MURETA NA AREA DA CAPTAÇÃO DE ÁGUA CAMINHÃO PIPA	15 MT
REABERTURA/LIMPEZA DE VALA/DRENAGEM	38 UNID
ABERTURA/AMPLIAÇÃO DE DRENAGEM PLUVIAL	25 UNID
CORREÇÃO DE ATOLEIRO NA AREA URBANA	18 PONTOS
MANUTENÇÃO NO SISTEMA DE CAPATAÇÃO DE ÁGUA DO CAMINHÃO PIPA	8 MANUT
IMPLANTAÇÃO DE BOCA DE LOBO PLUVIAL (1,00 X 1,50)	8 UNID

METAS FÍSICAS 1º QUADRIMESTRE ANO 2025 RESUMO EXECUTADO – MANUTENÇÃO URBANA



RESUMO DO EXECUTADO METAS FÍSICAS 1º QUAD 2025 - SINFRA - MANUTENÇÃO URBANA			
ITEM	DESCRIÇÃO DO EXECUTADO/LOCAL	KM DE VIA	OUTROS SERVIÇOS
1	CONSERVAÇÃO/MANUTENÇÃO DE VIAS E AVENIDAS / SEM PAVIMENTO	30	
2	SERVIÇOS DIVERSOS REALIZADOS: CONSERVAÇÃO/MANUTENÇÃO DA AREA URBANA; PRAÇAS, ÁREA VERDE, MEIO-FIO, RECUPERAÇÃO CALÇADA, TAPA BURACO EM CONCRETO, ATERROS, LIMPEZA E CONSTRUÇÃO DE BOCA DE LOBO		29
TOTAL REALIZADO		30	29

METAS FÍSICAS 1º QUADRIMESTRE ANO 2025 RESUMO EXECUTADO – MANUTENÇÃO DA LOG RODOVIÁRIA



RESUMO DO EXECUTADO METAS FÍSICAS 1º QUAD 2025 - SINFRA - MANUTENÇÃO DA LOG RODOVIARIA					
ITEM	DESCRIÇÃO DO EXECUTADO/LOCAL	REC. PONTE	BUEIRO	KM VIA	OUTROS SERVIÇOS
1	CONSERVAÇÃO/MANUTENÇÃO DE ESTRADAS RODOVIÁRIO			379	
2	IMPLANTAÇÃO DE BUEIRO EM CONCRETO ARMADO		24		
3	IMPLANTAÇÃO/MANUTENÇÃO DE BUEIRO MADEIRA		48		
4	RECONSTRUÇÃO DE PONTE DE MADEIRA	11			
5	MANUTENÇÃO/REPAROS DE PONTE DE MADEIRA	29			
6	SERVIÇOS DIVERSOS REALIZADOS: CONSERVAÇÃO/MANUTENÇÃO DE ESTRADAS, REBAIXAMENTO DE SERRAS, CORREÇÃO DE ATOLEIROS, ATERROS				32
TOTAL REALIZADO		40	72	379	32

RESUMO EXECUTADO MANUTENÇÃO DA LOGISTICA RODOVIARIA – ANO 2024



RESUMO DO EXECUTADO METAS FISICAS ANO 2024 - SINFRA				
ITEM	DESCRIÇÃO DO EXECUTADO/LOCAL	REC. PONTE	BUEIRO	KM VIA
1	1º QUADRIMESTRE	21	42	467
2	2º QUADRIMESTRE	26	37	928
3	3º QUADRIMESTRE	23	46	1077
TOTAL REALIZADO DO ANO		70	125	2472

RECONSTRUÇÃO DE PONTE



RECONSTRUÇÃO DE PONTE



Latitude: -9.989803
Longitude: -59.479781
Elevação: 165.9±5 m
Precisão: 2.6 m
Tempo: 17-03-2025 14:44
Nota: linha cafezal construção da ponte 12 metro

Powered by NoteCam



Latitude: -10.001358
Longitude: -59.546582
Elevação: 147.6±4 m
Precisão: 2.6 m
Tempo: 15-02-2025 17:13
Nota: linha do Geraldo Lara

Powered by NoteCam



RECONSTRUÇÃO DE PONTE



Latitude: 10°7'30"S
Longitude: 59°13'14"W
Altitude: 145.94±21 m
Precisão: 2.6 m
Tempo: 05-11-2024 14:51
Nota: construção ponte sobre rio loreto linha loreto milagrosa

Powered by NoteCam



Latitude: 10°9'31"S
Longitude: 59°12'58"W
Altitude: 159.1324 m
Precisão: 16.5 m
Tempo: 12-12-2024 16:09
Nota: ponte do canário linha Cafudo milagrosa

Powered by NoteCam

RECONSTRUÇÃO DE PONTE



RECONSTRUÇÃO DE PONTE



Latitude: 10°14'19"S
Longitude: 59°2'21"W
Elevação: 148.49±109 m
Precisão: 5.5 m
Tempo: 22-11-2024 10:14
Nota: ponto linha terá amarela

Powered by NoteCam



Latitude: 10°2'48"S
Longitude: 59°27'53"W
Elevação: 161.54±23 m
Precisão: 3.5 m
Tempo: 24-09-2024 14:12
Nota: Ponte na linha purake

Powered by NoteCam

RECONSTRUÇÃO DE PONTE



Tempo: 18-10-2024 10:11
Nota: reforma de Ponte Lina milane purake

Powered by NoteCam



Tempo: 29-10-2024 16:51
Nota: Ponte na estrada nova da agrovila

Powered by NoteCam

RECONSTRUÇÃO DE PONTE



RECONSTRUÇÃO DE PONTE



RECONSTRUÇÃO DE PONTE



RECONSTRUÇÃO DE PONTE



RECONSTRUÇÃO DE PONTE



Latitude: 10°21'51"S
Longitude: 59°33'17"W
Elevação: 277.8±38 m
Precisão: 2.9 m
Tempo: 18-09-2024 14:11
Nota: Ponte keimada Lina do Índios lontra

Powered by NoteCar



Latitude: 10°15'28"S
Longitude: 59°30'50"W
Elevação: 216.19±114 m
Precisão: 5.9 m
Tempo: 10-09-2024 12:14
Nota: Ponte BR do lontra

Powered by NoteCam

RECONSTRUÇÃO DE PONTE



Latitude: 10°9'31"S
Longitude: 59°12'58"W
Elevação: 172.58±52 m
Precisão: 7.8 m
Tempo: 13-12-2024 15:53
Nota: pOnte do canário linha Cafudo milagrosa

Powered by NoteCam



Latitude: 10°15'28"S
Longitude: 59°30'50"W
Elevação: 231.99±24 m
Precisão: 3.0 m
Tempo: 10-09-2024 10:57
Nota: Ponte BR do lontra

Powered by NoteCam



RECONSTRUÇÃO DE PONTE



RECONSTRUÇÃO DE PONTE



RECONSTRUÇÃO DE PONTE



Network time is not synchronized
Local: 4 de nov. de 2024 16:43:14 BR
10°7'30,714"S 59°13'14,172"W
19° N
Altitude: 143.7m
Velocidade: 0.0km/h
Remark: ezz p0j
Número do índice: 123

#construção ponte de bate estaca sobre rio loreto linha do loreto milagros:



Latitude: 10°15'29"S
Longitude: 59°30'50"W
Elevação: 222.99±24 m
Precisão: 2.2 m
Tempo: 10-09-2024 14:46
Nota: Ponte BR do lontra

Powered by NoteCam



RECONSTRUÇÃO DE PONTE



Latitude: 10°38'57"S
Longitude: 59°16'32"W
Elevação: 253.45±26 m



Latitude: 10°3'44"S
Longitude: 58°57'9"W
Elevação: 122.95±43 m
Precisão: 2.5 m
Tempo: 29-10-2024 16:54
Nota: Ponte na estrada nova da agrovila

Powered by NoteCam

RECONSTRUÇÃO DE PONTE



Latitude: 10°7'32"S
Longitude: 59°13'15"W
Altitude: 135.84±48 m
Precision: 3.2 m
Time: 04-12-2024 09:02
Location: fazenda cabecera da ponte do Rio Loreto Lina

Powered by NoteCam



Latitude: 10°2'48"S
Longitude: 59°27'53"W
Elevation: 151.14±19 m
Precision: 1.9 m
Time: 24-09-2024 15:22
Note: Ponte na linha purake

Powered by NoteCam

RECONSTRUÇÃO DE PONTE



Latitude: 10°26'33"S
Longitude: 59°22'20"W
Elevação: 238.49±27 m
Precisão: 3.0 m
Tempo: 20-11-2024 10:10
Nota: Ponte sobre Rio capitari mt-208

Powered by NoteCam



Latitude: 10°15'29"S
Longitude: 59°30'50"W
Elevação: 230.39±29 m
Precisão: 409.9 m
Tempo: 11-09-2024 13:59
Nota: Ponte BR do lontra

Powered by NoteCam

RECONSTRUÇÃO DE PONTE



Latitude: 10°9'31"S
Longitude: 59°12'58"W
Altitude: 153.98±41 m
Precision: 3.4 m
Time: 12-12-2024 15:55
Location: pÓnte do canário linha Cafudo milagrosa

Powered by NoteCam



Latitude: 10°21'1"S
Longitude: 59°31'29"W
Elevation: 249.57±21 m
Precision: 1.9 m
Time: 13-09-2024 16:52
Note: outra Ponte na linha 05 do lontra

Powered by NoteCam

RECONSTRUÇÃO DE PONTE



Latitude: 10°7'32"S
Longitude: 59°13'15"W
Altitude: 136.34±25 m
Precision: 1.7 m
Time: 04-12-2024 09:26
Location: fazenda cabecera da ponte do Rio Loreto Lina

Powered by WigoCam



Latitude: 10°17'45"S
Longitude: 58°51'60"W
Altitude: 179.7±20 m
Precision: 5.0 m
Time: 08-11-2024 15:20
Nota: Ponte do Rio karoso,

Powered by WigoCam



RECUPERAÇÃO/CONSERVAÇÃO DE ESTRADA



Latitude: 10°54'5"S
Longitude: 58°52'26"W
Elevação: 136.9±31 m
Precisão: 1.5 m
Tempo: 01-11-2024 12:49
Nota: aterro estrada nova na r 2

Powered by NoteCam



Latitude: -10.621494
Longitude: -59.427681
Elevação: 253.36±7 m
Precisão: 4.5 m
Tempo: 05-12-2024 10:47
Nota: linha do tita da morena

Powered by NoteCam

RECUPERAÇÃO/CONSERVAÇÃO DE ESTRADA



Latitude: -10.622139
Longitude: -59.427716
Elevação: 260.35±3 m
Precisão: 2.1 m
Tempo: 05-12-2024 10:58
Nota: linha do tita da morena

Powered by NoteCam



Latitude: 10°54'5"S
Longitude: 58°52'25"W
Elevação: 136.1±25 m
Precisão: 1.6 m
Tempo: 01-11-2024 12:58
Nota: aterro estrada nova na r 2

Powered by NoteCam



RECUPERAÇÃO/CONSERVAÇÃO DE ESTRADA



Latitude: 10°34'5"S
Longitude: 58°57'8"W
Altitude: 122.76±26 m
Precision: 1.7 m
Time: 31-10-2024 15:38
Location: reforma de Ponte vazante do Rio botina molhada

Powered by NoteCar



RECUPERAÇÃO/CONSERVAÇÃO DE ESTRADA



Latitude: -10.621804
Longitude: -59.427767
Altitude: 259.36±3 m
Resolution: 2.2 m
Time: 05-12-2024 10:55
Location: linha do tita da morena

Powered by NoteCat



RECUPERAÇÃO/CONSERVAÇÃO DE ESTRADA



RECUPERAÇÃO/CONSERVAÇÃO DE ESTRADA



RECUPERAÇÃO/CONSERVAÇÃO DE ESTRADA




RECUPERAÇÃO/CONSERVAÇÃO DE ESTRADA



RECUPERAÇÃO/CONSERVAÇÃO DE ESTRADA



RECUPERAÇÃO/CONSERVAÇÃO DE ESTRADA



RECUPERAÇÃO/CONSERVAÇÃO DE ESTRADA



RECUPERAÇÃO/CONSERVAÇÃO DE ESTRADA



Latitude: -10.048776
Longitude: -59.554456
Elevação: 158.46±7 m
Precisão: 2.9 m
Tempo: 21-01-2025 18:18
Local: mt 208

Powered by NoteCam



Latitude: -10.097317
Longitude: -59.611793
Elevação: 161.11±3 m
Precisão: 2.4 m
Tempo: 04-03-2025 17:31
Nota: linha negão da arepuca


Powered by NoteCam

RECUPERAÇÃO/CONSERVAÇÃO DE ESTRADA



Latitude: 10°54'44"S
Longitude: 58°52'24"W
Elevação: 144.8±32 m
Precisão: 1.8 m
Tempo: 01-11-2024 12:50
Nota: aterro estrada nova na r 2

Powered by NoteCam



Latitude: -10.602188
Longitude: -59.43174
Elevação: 263.41±4 m
Precisão: 2.3 m
Tempo: 03-12-2024 09:06
Nota: linha do tita da morena

Powered by NoteCam



RECUPERAÇÃO/CONSERVAÇÃO DE ESTRADA



Latitude: -10.615578
Longitude: -59.429071
Elevação: 248.37±3 m
Precisão: 2.0 m
Tempo: 04-12-2024 15:55
Nota: linha do tita da morena

Powered by NoteCam



RECUPERAÇÃO/CONSERVAÇÃO DE ESTRADA



RECUPERAÇÃO/CONSERVAÇÃO DE ESTRADA



RECUPERAÇÃO/CONSERVAÇÃO DE ESTRADA



RECUPERAÇÃO/CONSERVAÇÃO DE ESTRADA



RECUPERAÇÃO/CONSERVAÇÃO DE ESTRADA



Latitude: 10°34'7"S
Longitude: 58°57'7"W
Altitude: 73.45±53 m
Resolution: 2.5 m
Date: 31-10-2024 09:31
Description: manilimento estrada nova acesso Aripuanã agrovilã

Powered by NoteCam



RECUPERAÇÃO/CONSERVAÇÃO DE ESTRADA - Conselvan



de: 9°56'34"S
tude: 60°52'W
ção: 142.18±0 m
ão: 9.1 m
o: 30-10-2024 13:38
r mt208 sentido rio guariba companhia em aterro

Powered by NoteCam




Latitude: -9.984415
Longitude: -59.666382
Elevação: 139.02±100 m
Precisão: 6.0 m
Tempo: 02-10-2024 08:12
Nota: patrulamento da mt 208 sentido Aripuanã

Powered by NoteCam

RECUPERAÇÃO/CONSERVAÇÃO DE ESTRADA - Conselvan



RECUPERAÇÃO/CONSERVAÇÃO DE ESTRADA - Conselvan



RECUPERAÇÃO/CONSERVAÇÃO DE ESTRADA



Network time is not synchronized
Local: 27 de fev. de 2025 13:05:38 AMT
10°14'52,746" S 59°9'55,698" W
10° N
Altitude: 221.5m
Velocidade: 0.0km/h
Remark: ezz p0p



Latitude: -10.385348
Longitude: -59.209538
Elevação: 288.99±3 m
Precisão: 2.5 m
Tempo: 03-02-2025 13:04
Nota: linha nova união

Powered by NoteCam



PREFEITURA DE
ARIPUANA


RECUPERAÇÃO/CONSERVAÇÃO DE ESTRADA - Conselvan



RECUPERAÇÃO/CONSERVAÇÃO DE ESTRADA - Conselvan




RECUPERAÇÃO/CONSERVAÇÃO DE ESTRADA - Conselvan



RECUPERAÇÃO/CONSERVAÇÃO DE ESTRADA - Conselvan




Latitude: 9°53'5"S
Longitude: 60°10'6"W
Elevação: 144.06±2 m
Precisão: 2,9 m
Tempo: 18-11-2024 13:01
Nota: travessão da linha Eliane pra linha 48 limpeza e aterro



Latitude: -9.984405
Longitude: -59.666357
Elevação: 151.62±103 m
Precisão: 4.5 m
Tempo: 02-10-2024 09:01
Nota: patrulamento da mt 208 sentido Aripuanã

RECUPERAÇÃO/CONSERVAÇÃO DE ESTRADA - Conselvan




RECUPERAÇÃO/CONSERVAÇÃO DE ESTRADA - Conselvan



RECUPERAÇÃO/CONSERVAÇÃO DE ESTRADA - Conselvan



RECUPERAÇÃO/CONSERVAÇÃO DE ESTRADA - Conselvan



RECUPERAÇÃO/CONSERVAÇÃO DE ESTRADA - Conselvan



RECUPERAÇÃO/CONSERVAÇÃO DE ESTRADA - Conselvan



RECUPERAÇÃO/CONSERVAÇÃO DE ESTRADA - Conselvan



de: -10.298687
tude: -59.115675
ção: 215.91±12 m
ão: 6.7 m
o: 17-02-2025 16:39
vale do Loreto atoleiro

Powered by NoteCam



Latitude: -9.959635
Longitude: -60.07571
Elevação: 188.1±40 m
Precisão: 1.8 m
Tempo: 23-09-2024 15:05

Nota: patrulamento da linha: cape sul

Powered by NoteCam

RECUPERAÇÃO/CONSERVAÇÃO DE ESTRADA - Conselvan



Latitude: -9.946387
Longitude: -59.99632
Altitude: 172.63±37 m
Precision: 1.7 m
Time: 14-10-2024 15:07
Note: patrulamento da mt 208 sentido Aripuanã

Powered by NoteCam



Latitude: -9.98421
Longitude: -59.666402
Altitude: 164.12±116 m
Precision: 7.3 m
Time: 02-10-2024 09:00
Note: patrulamento da mt 208 sentido Aripuanã

Powered by NoteCam



IMPLANTAÇÃO DE BUEIRO



Latitude: 10°10'46"S
Longitude: 59°12'36"W
Elevação: 162.61±9 m
Precisão: 7.2 m
Tempo: 21-10-2024 16:52
Nota: Linha 09 Milagrosa

Powered by NoteCam



Latitude: 10°2'11"S
Longitude: 59°25'45"W
Elevação: 129.71±23 m
Precisão: 3.2 m
Tempo: 25-09-2024 14:02
Nota: manilhamento Lina purake

Powered by NoteCam

IMPLANTAÇÃO DE BUEIRO



IMPLANTAÇÃO DE BUEIRO



Latitude: -10.333086
Longitude: -58.869145
Elevação: 199.76±10 m
Precisão: 7.9 m
Tempo: 12-11-2024 18:04

Nota: substituição de ponte por manilha linha itaúba - ARZ

Powered by NoteCam



Latitude: 10°0'14"S
Longitude: 59°30'55"W
Elevação: 152.22±18 m
Precisão: 1.4 m
Tempo: 02-10-2024 15:28

Nota: retribuição de Ponte por manilha linha carne - jiane

Powered by NoteCam

IMPLANTAÇÃO DE BUEIRO



Latitude: 10°19'59"S
Longitude: 58°52'9"W
Altitude: 192.29±15 m
Precision: 2.1 m
Time: 14-11-2024 07:03
Nota: substituição de Ponte por manilha Lina Itauba r2

Powered by NoteCam



Latitude: 10°0'15"S
Longitude: 59°30'56"W
Elevation: 150.72±18 m
Precision: 1.5 m
Time: 02-10-2024 15:27
Nota: retribuição de Ponte por manilha linha carne jiane

Powered by NoteCam

IMPLANTAÇÃO DE BUEIRO



Latitude: 10°2'11"S
Longitude: 59°25'45"W
Elevação: 131.41±17 m
Precisão: 1,5 m
Tempo: 25-09-2024 13:35
Nota: maniliamento Lina purake

Powered by NoteCam



Latitude: 10°14'18"S
Longitude: 59°2'15"W
Elevação: 176.59±39 m
Precisão: 3,6 m
Tempo: 25-11-2024 14:28
Nota: retribuição de Ponte por manilha Lina terá amarela

Powered by NoteCam

IMPLANTAÇÃO DE BUEIRO



Latitude: 10°0'15"S
Longitude: 59°30'55"W
Elevação: 151.22±17 m
Precisão: 1.3 m
Tempo: 02-10-2024 15:26
Nota: retribuição de Ponte por manilha linha carpe jiane

Powered by NoteCam



Latitude: 10°2'32"S
Longitude: 59°32'43"W
Elevação: 158.22±26 m
Precisão: 3.0 m
Tempo: 01-10-2024 16:10
Nota: retribuição de Ponte por manilha linha ze do pt

Powered by NoteCam

IMPLANTAÇÃO DE BUEIRO



IMPLANTAÇÃO DE BUEIRO



Latitude: 10°14'18"S
Longitude: 59°2'16"W
Altitude: 188.49±36 m
Precisão: 3.6 m
Tempo: 25-11-2024 15:14
Nota: retribuição de Ponte por manilha Lina terá amarela

Powered by NoteCam



Latitude: 10°3'48"S
Longitude: 58°57'7"W
Altitude: 120.6±18 m
Precisão: 13.0 m
Tempo: 31-10-2024 08:29
Nota: manilimento estrada nova acesso Aripuanã agrovila

Powered by NoteCam

IMPLANTAÇÃO DE BUEIRO



IMPLANTAÇÃO DE BUEIRO



Latitude: 10°2'33"S
Longitude: 59°32'43"W
Elevação: 160.32±16 m
Precisão: 1,8 m
Tempo: 01-10-2024 08:54
Nota: retribuição de Ponte por manilha linha ze do pt



Latitude: 10°2'11"S
Longitude: 59°25'45"W
Elevação: 132.51±16 m
Precisão: 1,7 m
Tempo: 25-09-2024 13:35
Nota: manilhamento Lina purake

IMPLANTAÇÃO DE BUEIRO



Latitude: 10°2'11"S
Longitude: 59°25'44"W
Elevação: 134.31±16 m
Precisão: 1.6 m
Tempo: 25-09-2024 13:34
Nota: maniliamento Linha paralela

Powered by NoteCar



Latitude: 10°2'32"S
Longitude: 59°32'43"W
Elevação: 160.72±19 m
Precisão: 1.8 m
Tempo: 01-10-2024 16:11
Nota: retribuição de Ponte por manilha linha ze do pt

Powered by NoteCam

IMPLANTAÇÃO DE BUEIRO



Latitude: 10°7'25"S
Longitude: 59°13'9"W
Altitude: 142.85±18 m
Precisão: 1,6 m
Tempo: 10-10-2024 15:22

Nota: retribuição de Ponte por manilha linha Loreto 02 milagrosa

Powered by NoteCam



Latitude: 10°2'32"S
Longitude: 59°32'42"W
Altitude: 177.3±26 m
Precisão: 5,4 m
Tempo: 01-10-2024 16:10

Nota: retribuição de Ponte por manilha linha ze do pt

Powered by NoteCam

IMPLANTAÇÃO DE BUEIRO



Latitude: 10°7'25"S
Longitude: 59°13'9"W
Elevação: 147.25±20 m
Precisão: 1.7 m
Tempo: 10-10-2024 16:48
Nota: retribuição de Ponte por manilha linha Loreto 02 milagrosa

Powered by NoteCam



Latitude: 10°14'18"S
Longitude: 59°21'5"W
Elevação: 188.89±40 m
Precisão: 4.7 m
Tempo: 25-11-2024 15:17
Nota: retribuição de Ponte por manilha Linha terra amarela

Powered by NoteCam

IMPLANTAÇÃO DE BUEIRO



Latitude: -10,098969
Longitude: -59,604411
Altitude: 147,29±11 m
Diameter: 8.8 m
Date: 24-01-2025 14:26
Note: linha negão da arapuca próximo genóisio (manutenção de manilha)

Powered by NeteCam



Tempo: 24-01-2025 13:40
Note: linha negão da arapuca próximo genóisio (manutenção de manilha)

Powered by NeteCam

IMPLANTAÇÃO DE BUEIRO



Latitude: 10°2'33"S
Longitude: 59°32'43"W
Elevação: 160.32±16 m
Precisão: 1,8 m
Tempo: 01-10-2024 08:54
Nota: retribuição de Ponte por manilha linha ze do pt

Powered by NoteCar



Latitude: 10°3'48"S
Longitude: 58°57'7"W
Elevação: 120.25±18 m
Precisão: 1,9 m
Tempo: 31-10-2024 07:42
Nota: manilhamento estrada nova acesso Aripuanã agrovia

Powered by NoteCam

AÇÃO NA AREA URBANA SINFRA



AÇÃO NA AREA URBANA SINFRA



Latitude: -10.178042
Longitude: -59.445666
Altitude: 246.24±1 m
Precision: 9.7 m
Time: 26-03-2025 16:14
Note: limpeza da sarjeta na avenida Osmar demenck

Powered by NoteCam



Latitude: -10.178759
Longitude: -59.444832
Altitude: 246.0±3 m
Precision: 20.2 m
Time: 27-03-2025 09:07
Note: limpeza da sarjeta na avenida Osmar demenck

Powered by NoteCam



AÇÃO NA AREA URBANA SINFRA



AÇÃO NA AREA URBANA SINFRA



Galaxy A34 5G
5 de dezembro de 2024 09:51

AÇÃO NA AREA URBANA SINFRA




AÇÃO NA AREA URBANA SINFRA



AÇÃO NA AREA URBANA SINFRA



AÇÃO NA AREA URBANA SINFRA



Latitude: 10°10'29"S
Longitude: 59°26'37"W
Altitude: 251.85±2 m
Resolution: 4.0 m
Time: 24-09-2024 09:37
Location: Av. Dois de Dezembro

Powered by NoteCam



Galaxy A34 5G
25 de outubro de 2024 08:16



AÇÃO NA AREA URBANA SINFRA



Latitude: 10°10'34"S
Longitude: 59°26'35"W
Altitude: 251.75±1 m
Precision: 4.0 m
Time: 24-09-2024 09:04
Location: Praça da Bíblia

Powered by NoteCam



Latitude: -10.173604
Longitude: -59.454221
Elevation: 233.71±13 m
Precision: 7.0 m
Time: 07-11-2024 08:49

Powered by NoteCam



AÇÃO NA AREA URBANA SINFRA



AÇÃO NA AREA URBANA SINFRA



Latitude: 10°10'60"S
Longitude: 59°25'60"W
Altitude: 272.77±1 m
Precision: 4.0 m
Time: 03-10-2024 15:13
Location: jardim Planalto 2

Powered by NoteCar



Network: 8 de out. de 2024 18:12:32 BRT
Local: 8 de out. de 2024 17:12:14 BRT
10°12'2,574"S 59°27'19,26"W
10° N

Rua Cerejeiras
Aripuanã
Mato Grosso
Altitude: 238.1m
Velocidade: 0.0km/h
Remark: ezz p0p
Número do índice: 1209



PREFEITURA DE
ARIPUANÃ

AÇÃO NA AREA URBANA SINFRA



Latitude: -10.178227
Longitude: -59.434839
Altitude: 261.88±3 m
Precision: 10.3 m
Time: 25-11-2024 09:30
Note: limpeza bairro coabe

Powered by NoteCam



Latitude: -10.178565
Longitude: -59.434515
Altitude: 261.88±13 m
Precision: 11.2 m
Time: 25-11-2024 09:36
Note: limpeza bairro coabe

Powered by NoteCam



PREFEITURA DE
ARIPUANÃ

AÇÃO NA AREA URBANA SINFRA



AÇÃO NA AREA URBANA SINFRA



Latitude: 10°10'34"S
Longitude: 59°26'38"W
Altitude: 254.49±1 m
Resolution: 5.2 m
Time: 27-09-2024 15:29
Location: av dardanellos

Powered by NoteCam



Galaxy A34 5G
19 de dezembro de 2024 09:44

AÇÃO NA AREA URBANA SINFRA




AÇÃO NA AREA URBANA SINFRA



AÇÃO NA AREA URBANA SINFRA



AÇÃO NA ÁREA URBANA SINFRA



Latitude: 10°10'60"S
Longitude: 59°25'60"W
Altitude: 272.67±1 m
Resolution: 4.8 m
Time: 03-10-2024 15:13
Location: jardim Planalto 2

Powered by NistaCar



Galaxy A34 5G
22 de outubro de 2024 07:48

AÇÃO NA AREA URBANA SINFRA



Latitude: 10°10'60"S
Longitude: 59°25'60"W
Elevação: 272.77±1 m
Precisão: 4.8 m
Tempo: 03-10-2024 15:13
Nota: jardim Planalto 2

Powered by NoteCam



Latitude: 10°10'60"S
Longitude: 59°25'60"W
Elevação: 271.77±42 m
Precisão: 4.8 m
Tempo: 03-10-2024 15:11
Nota: jardim Planalto 2

Powered by NoteCam



AÇÃO NA AREA URBANA SINFRA



6 de nov. de 2024 07:51:37
427-221 Rua C
Aripuanã
Mato Grosso

AÇÃO NA AREA URBANA SINFRA



Galaxy A34 5G
21 de outubro de 2024 09:49

AÇÃO NA AREA URBANA SINFRA



Powered by NoteCar

ILUMINAÇÃO PÚBLICA



Latitude: -10.170682
Longitude: -59.456432
Elevação: 230.21±1 m
Precisão: 11.6 m
Tempo: 02-10-2024 16:26
Nota: Av Tancredo neves T1 Troca de luminária 150w preta, por led 145w programa M iluminado Ari



Latitude: -10.172504
Longitude: -59.458427
Elevação: 227.6±1 m
Precisão: 12.6 m
Tempo: 26-10-2024 09:05
Nota: Rua Francisco Teixeira de Sousa, módulo 1 troca luminária 100w por led 50w, programa M Ilu

ILUMINAÇÃO PÚBLICA



ILUMINAÇÃO PÚBLICA



Latitude: -10.166997
Longitude: -59.460305
Altitude: 224.6±2 m
Precisão: 68.1 m
Tempo: 26-10-2024 10:31
Nota: AV DA FAB , Mangueiral ,troca luminária 150w por led 90w, programa MFC iluminado Aripuanã M



Latitude: -10.171172
Longitude: -59.457417
Elevação: 229.31±1 m
Precisão: 7.9 m
Tempo: 07-10-2024 10:54
Nota: Av Tancredo neves T1 Troca luminária 150w preta por led 145w,programa MFC iluminado Aripuanã M



ILUMINAÇÃO PÚBLICA



Latitude: -10.171819
Longitude: -59.457736
Elevação: 228.5±1 m
Precisão: 44.8 m
Tempo: 26-10-2024 08:46
Nota: Rua Francisco Teixeira de Sousa, módulo 1 troca luminária 100w por led 50w, programa WTI Ilu

Powered by NoteCam



Latitude: -10.166924
Longitude: -59.460393
Elevação: 222.5±1 m
Precisão: 9.0 m
Tempo: 26-10-2024 10:19
Nota: AV DA FAB , Mangueiral ,troca luminária 150w por led 90w, programa WTI iluminado Aripuanã N

Powered by NoteCam



...

OBRIGADO !!!